


LEGENDA



řešené území



travní porost



předzahradky (smíšený trvalkový záhon)




komunitní zahrady



mlát



asfalt



parkovací stání - žulové kostky 10/10



obytná zóna - žulové kostky 10/10



parkovací stání - prorůstavá dlažba - žulové kostky 10/10



chodník - žulové kostky 4/4



žulové odseky



opěrné zdi




stromy listnaté - stávající



stromy jehličnaté - smirky



stromy stávající, kácené



stromy nové navržené



drobná architektura - SO 01



mobiliář - SO 03




- lavičky



- odp. koše



- sušáky na prádlo



veřejné osvětlení

projekt výkresový systém BpV  
polohový systém S-175K

Revitalizace veřejných ploch města Luby

DPS – Dokumentace k provedení stavby

investor / hlavní architekt

Město Luby

A69 – architekti s.r.o.

výkres / dokument

SPEC. SITUAČNÍ VÝKRESY - lok. B

Architektonická situace

číslo výkresu / dokumentu

LUB\_DPS\_C.4.3

atributy dokumentu

měřítko 1:250

datum 07/2018

data LUB\_DPS\_180713.pln

paré c.